

Öffentliche Verkehrsmittel

Die Parkplätze innerhalb und außerhalb des Klinikumgeländes sind zu bestimmten Tageszeiten überlastet. Besucher und Patienten können im Interesse einer Einschränkung des PKW-Verkehrs die öffentlichen Verkehrsmittel nutzen. Das Universitätsklinikum Essen mit seiner zentralen Lage ist sehr gut mit Bus und Bahn zu erreichen. Die U-Stadtbahn und die Straßenbahn fahren tagsüber im 10-Minuten-Takt.

U Die U 17 – Haltestelle Holsterhauser Platz – führt von der Margarethenhöhe über den Hauptbahnhof zum Berliner Platz (Innenstadt).

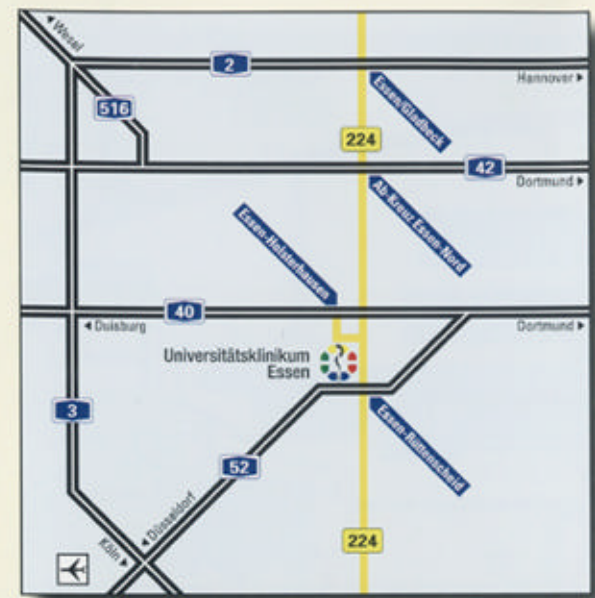
H Die Straßenbahnlinie 106 hält am Haupteingang des Klinikumgeländes – Haltestelle Klinikum.

Die Linie 106 führt von Altenessen Bf über den Essener Hauptbahnhof zur Haltestelle Helenenstraße in Altendorf und zeitweise bis Bergeborbeck.

H Die Buslinie 160/161 – Haltestelle Holsterhauser Platz – bringt Sie zu den Stadtteilen Borbeck und Stoppenberg.

TAXI Für Besucher und sonstige Gäste befindet sich neben dem Haupteingang an der Hufelandstraße ein Taxistand. Unseren Patienten bieten wir die Möglichkeit, an der Autopfoste, Tel.: 26 17, ein Taxiunternehmen zu bestellen. Sie können aber auch ein Taxiunternehmen Ihrer Wahl vom Stationspersonal rufen lassen.

✈ Transfer vom Flughafen Düsseldorf International: Per Taxi oder Bahn (S 1, RE 1) bis Essen Hauptbahnhof, von dort mit der U 17 zum Klinikum – Haltestelle Holsterhauser Platz.



Anfahrt mit dem Auto

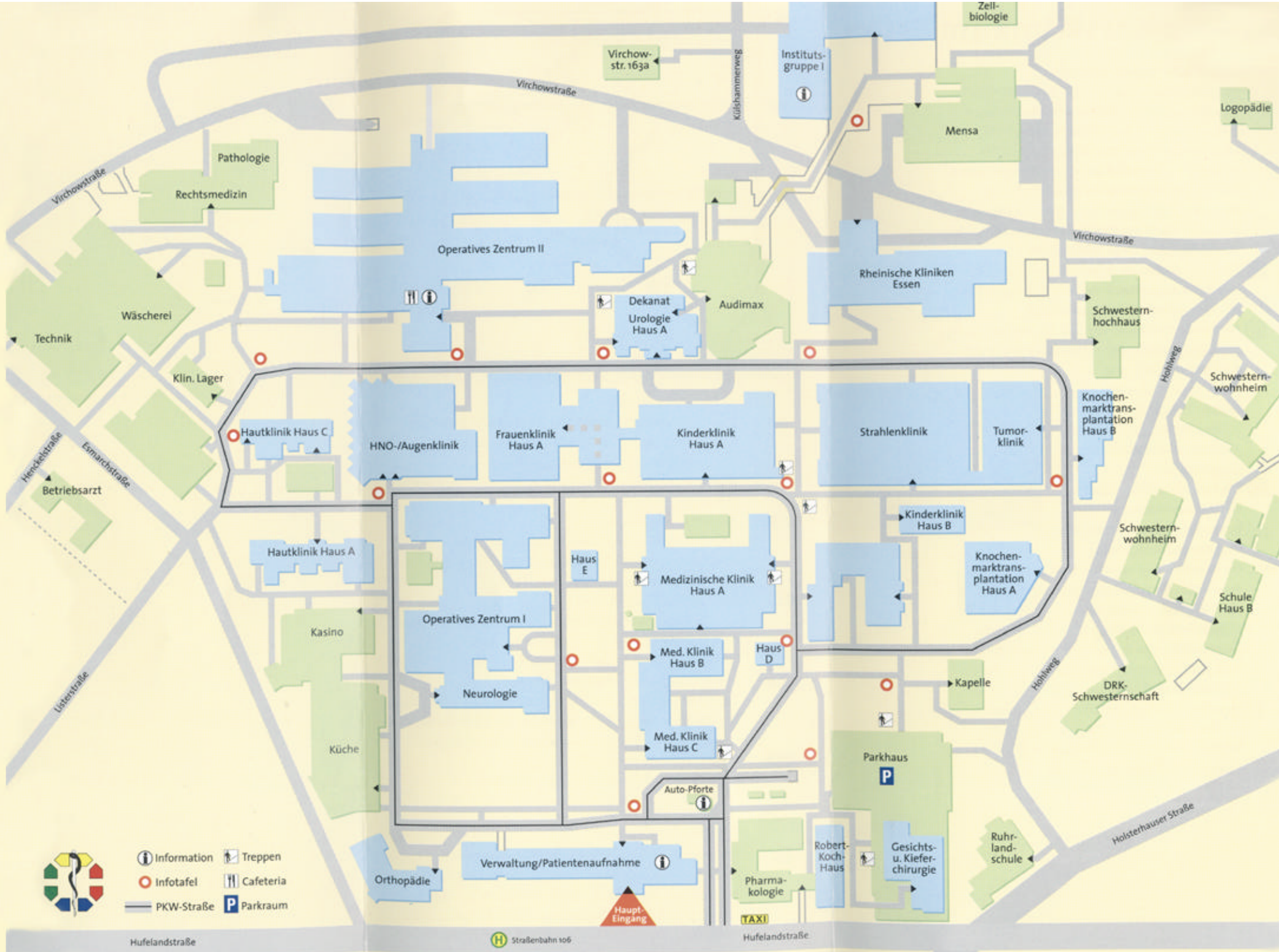
Das Universitätsklinikum Essen liegt 2 km südwestlich vom Hauptbahnhof im Stadtteil Holsterhausen. Der Weg ist im Stadtgebiet ausgeschildert. Auswärtige erreichen das Gelände über die folgenden Bundesautobahnen:



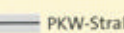

- 2** **Abfahrt Essen/Gladbeck**
In Richtung Essen rechts auf die B 224 abbiegen. Ab Kreuzung Gladbecker Straße / Grillostraße den Hinweisschildern „Universitätsklinikum“ folgen.
- 42** **Autobahnkreuz Essen-Nord**
Auf die B 224 Gladbecker Straße Richtung Essen abbiegen. Ab Kreuzung Gladbecker Straße / Grillostraße den Hinweisschildern „Universitätsklinikum“ folgen.
- 40** **Abfahrt Essen-Holsterhausen-/Altendorf**
Aus Richtung Dortmund kommend links, bzw. aus Richtung Duisburg kommend rechts abbiegen. Am Ende der Abfahrt den Hinweisschildern „Universitätsklinikum“ folgen.
- 52** **Abfahrt Essen-Rüttenscheid**
Am Ende der Abfahrt den Hinweisschildern „Universitätsklinikum“ folgen.

P Parkmöglichkeiten auf dem Gelände des Universitätsklinikums bestehen im gebührenpflichtigen Parkhaus an der Haupteinfahrt. Für die Dauer des stationären Aufenthaltes besteht die Möglichkeit, ermäßigte Parkscheine zu lösen. Tarife können an der Autopfoste (Parkhausaufsicht) erfragt werden.


...so finden Sie uns





-  Information
-  Infotafel
-  Treppen
-  Cafeteria
-  PKW-Strasse
-  Parkraum

Hufelandstraße

 Straßenbahn 106

 Bus 160/161 ca. 100 m

ca. 100 m  U 17